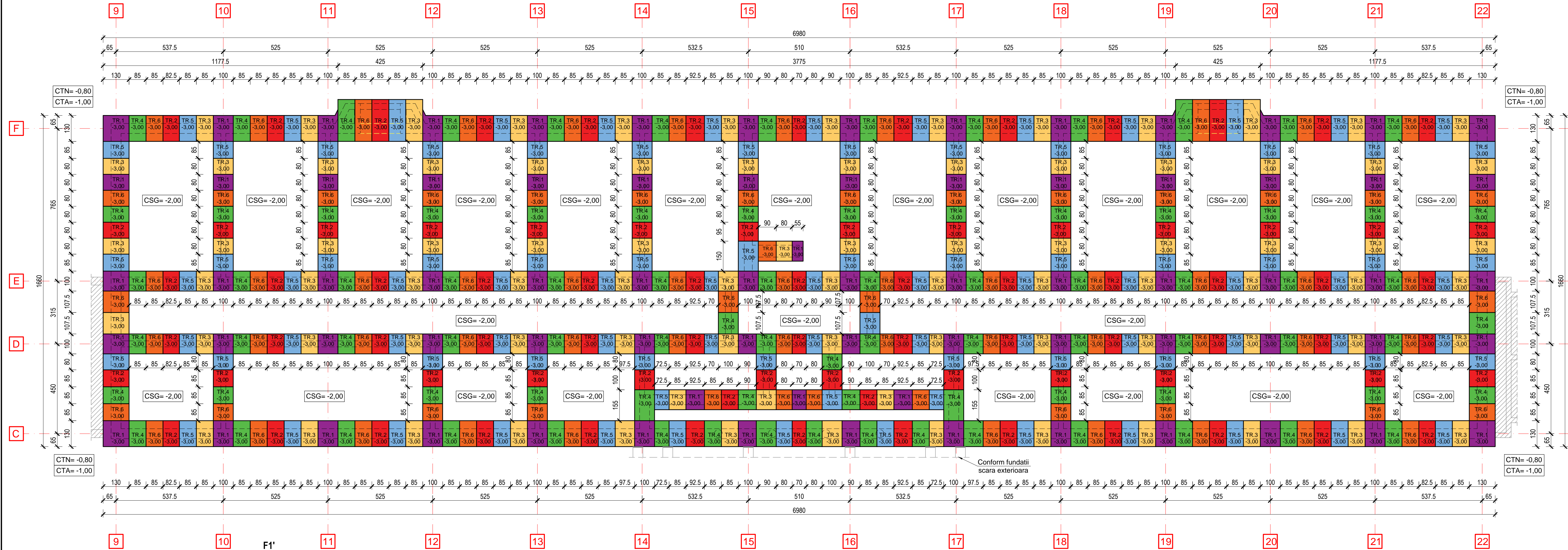


Sc. 1:100

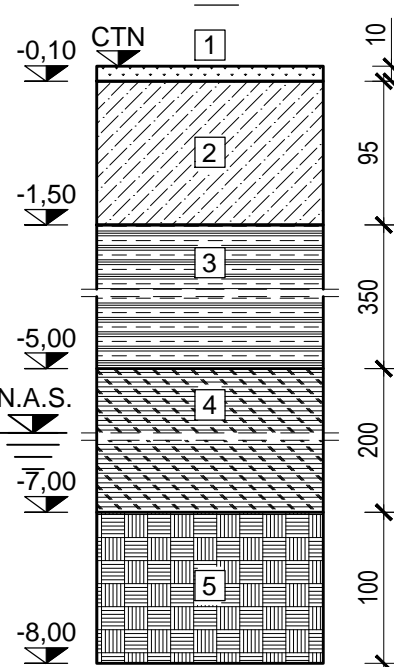


STRATIFICATIA TERENULUI
Conform Studiului Geotehnic
elaborat de S.C. ADONICA CONSULTING S.R.L.
ing. Daniel-Ion Climente
($p_{conv}=150$ [KPa])

LEGENDA FORAJ GEOTEHNIC F1:

1. Pamant vegetal brun;
2. Umplutura: praf argilos brun cu resturi de radacini;
3. Argila prafoasa cafenie galbuie cu zone cenusii rosietice, cu calcar degradat si concretii calcaroase, vartoasa
4. praf argilos cenusiu verzui cu material feruginos si mici aglomerari negre, cu calcar dedrat si concretii calcaroase, consistent , umezit spre adancime;
5. Argila prafoasa cenusie cu zone cenusii, cu material feruginos, consistenta.

Apa subterana a fost interceptata la adancimea de -5,50 [m]



Beton:

- C25/30 (subzidiri)
-clasa de expunere: XC2
-clasa de consistență: S3
-dimensiunea max. a granulei agregatelor: $d_{max} = 16$ [mm]

Armatura:


- B 500 (Clasa de ductilitate C)

Acoperire cu beton:

- 5,0 [cm] - subzidiri

subzidirea se executa pe tronsoane, dupa realizarea tuturor tronsoanelor ea devine continua formand o noua fundatie sub toata fundatia existenta a peretelui.

$$\pm 0,00 = +93,30$$

DATA	INDEX REVIZIE	DETALII REVIZUIE		DESCRIERE	
				U.M. [cm]	
				Format A2L	
				1000x420 (mm)	
Verificator/Expert	Nume	Semnatura	A1	Referat nr. / Experienta nr. / Data	
Proiectant general	TRIM BULD S.R.L. <small>Bd. Stralei nr.15, etaj 13, m.m. Focșani, jud. Vrancea tel: 0743 693 043 ; e-mail: office@arnetstudios.ro</small>			Titlu proiect: CONSOLIDARE, REABILITARE, MODERNIZARE SI DOTARE C2 DIN ACADEMIA DE POLITIE "ALEXANDRU IOAN CUZA"	
Proiectant rezidentia	 METRIC STRUCTURE S.R.L. <small>C.U.I: 48488823, J101760203 piata dalelor nr. 2, Traseu nr. 4, Cluj Napoca</small>			Obiect: CORP C2B - PAVILION CLASA "SUD"	
Self project	ing. Samuel Stefan			Amplasament: Alesea Pivghetilorilor, nr. 1A, Sector 1, Bucuresti	
Proiectat	ing. Danut Nasui			Investitor: ACADEMIA DE POLITIE "ALEXANDRU IOAN CUZA" <small>Alesea Pivghetilorilor, nr.1A, Sector 1, Bucuresti</small>	
Proiectat	ing. Truta Raluca			Titlu plansa: Plan fundatii (situatia propusa)	
			Scara 1:100	Plansa nr. R-C2-B-03	
			11. 2024	Rev. 0	
Document creat de METRIC STRUCTURE S.R.L. , nicio parte din acest document nu poate fi copiată, modificată sau multiplicată fara acordul firmei.					